

**MASTERPLAN  
VOOR DE PUBLIEKE RUIMTE  
VAN 'DE HAM'  
TE OUDENAARDE.**

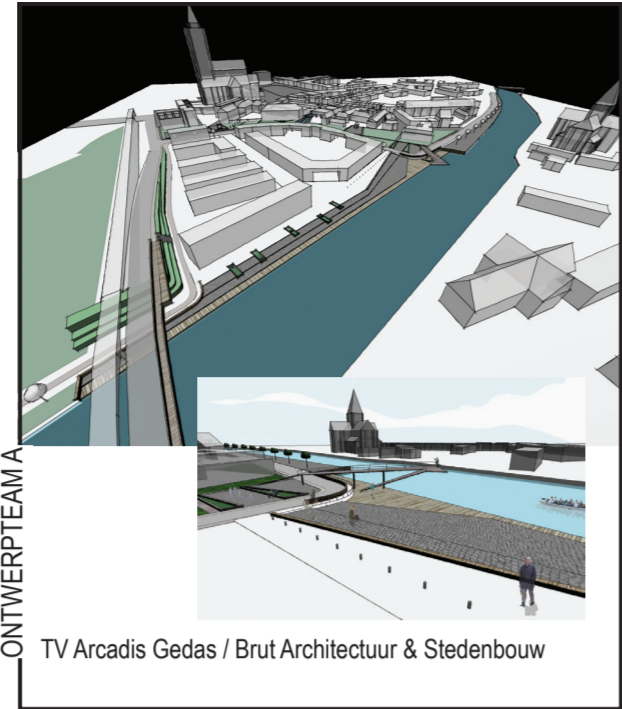


Oudenaarde is de tweede kunststad van Oost-Vlaanderen, naast Gent. De stad is ontstaan langs de Schelde. In de geschiedenis van de stad heeft de Schelde steeds een belangrijke rol gespeeld. Het recht-trekken in 1970 veroorzaakte een harde ruimtelijke breuk. Talrijke gebouwen werden gesloopt. De oude Scheldearm werd gedempt en de historische stad werd afgesneden van haar rechter-scheldeoever met Pamele. De stad Oudenaarde werkt volop aan de herinrichting van de oude Scheldebekking als groene long doorheen het gebied en aan de herinrichting van de huidige Scheldeoever als overgangsgedebied tussen het stedelijk en het landelijk beleven. Dit laat de Schelde opnieuw aanvoelen als onderdeel van het stedelijke weefsel. De hoofdontsluiting van het gebied volgt de oude Scheldebekking, die omgevormd wordt tot stadsboulevard met

bomenrijke groenbermen en een royale publieke ruimte. Het gebied omvat verschillende zones met elk een eigen identiteit. In de zone van de gedempte Schelde worden parkkamers voorzien met een laterale voetgangersroute. Hierbij wordt ook gedacht aan de volgende functies: groen parkeren, een multifunctioneel plein, een doorsteek naar de markt, een speelplein, een recreatieve parkfunctie met groenvoorziening, ... Deze opdracht omvat ook het uitwerken van een visie voor de publieke ruimte langs de Scheldekaai en de Jan Zonder Vreeslaan - Achterburg tot en met de ingang van het beginhof. De bouwheer verwacht van de ontwerper een integrale visie waarin wegenis, trekweg, parkeren en promenade zijn opgenomen. Een deel van de kaai (ter hoogte van de groenzone) mag afgegraven worden tot 1,25 meter boven het waterpeil.




LOCATIE	PUBLICATIEDATUM	25/01/2007
centrumgebied, De Ham	SELECTIEDATUM	17/07/2007
9700 Oudenaarde	GUNNINGSDATUM	21/12/2007
BOUWHEER	CONTRACTDATUM	
Stad Oudenaarde	OPLEVERINGSDATUM	



ONTWERPTeam A

TV Arcadis Gedas / Brut Architectuur & Stedenbouw



ONTWERPTeam B

PULS\_net



ONTWERPTeam C

Bureau Alle Hosper



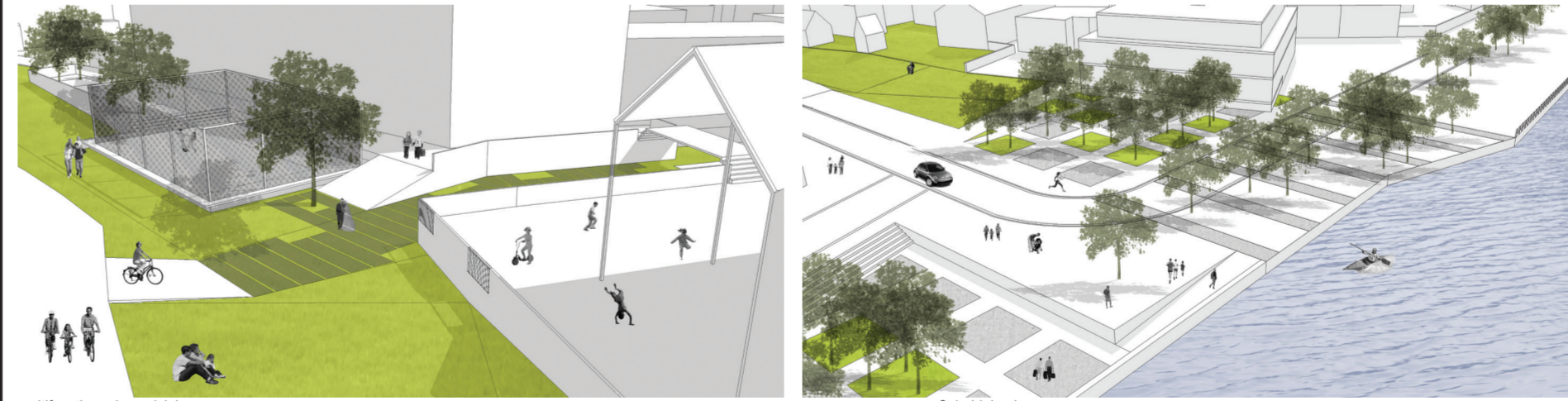
ONTWERPTeam E

Studiebureau Paul Deroose



plein aan het water

multifunctioneel speelvlak



multifunctioneel speelvlak

overgangszone naar Scheldekaaien

In de opdracht worden er binnen de gehele, openbare ruimte van de Ham, vier deelruimten onderscheiden: de oude Scheldearm als Groene Rivier - een beleefbare Scheldeoever - Jan Zonder Vreeslaan als deel van het weefsel - de Matthijs Casteleinstraat als Stadswal. Het masterplan voor de buitenruimte moet deze deelprojecten binden tot een geheel waarbij de inzet meer is dan de som der delen, met name de annexatie van de Ham bij het historisch centrum, waardoor er ook een vernieuwde dialoog met de overzijde van de rivier ontstaat, en de ambitie om Oudenaarde een stedelijk teken te geven aan de Schelde.

De verstedelijking van de Ham is aanleiding om de versteende kade uit te breiden met een plein aan het water. De herinrichting van de oude Scheldearm als groene rivier waardeert dan weer de aangrenzende publieke ruimte op zoals de school, de Burgschelde, enz. Een focus op de Jan Zonder Vreesstraat leert dat de heraanleg van de centrumstraten in goeden doen is en dat de samenhang primeert op de straat als onderdeel. Vanuit het begrip intra-extramuros kan een nieuwe scenografie bedacht worden voor de brug en de groene berm van de Matthijs Casteleinstraat.

ONTWERPTeam D

Atelier JPLX