

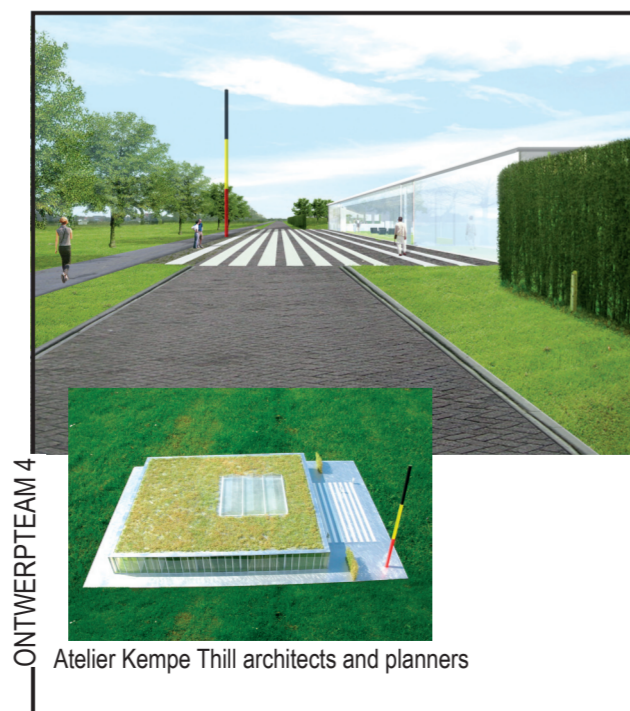
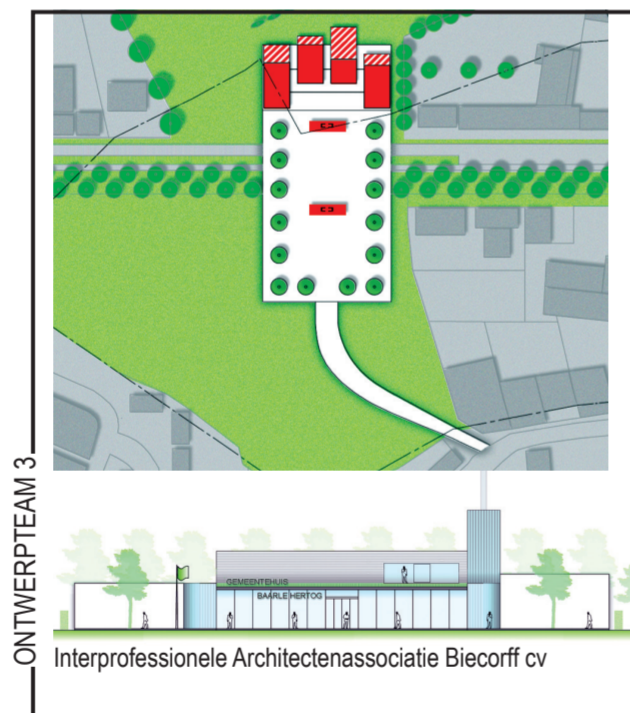

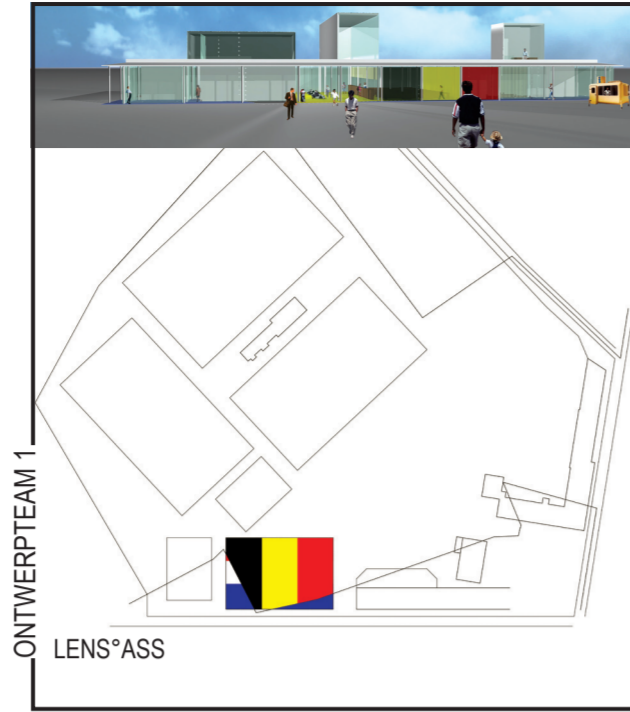
NIEUWBOW  
VAN HET GEMEENTEHUIS  
TE BAARLE-HERTOG.



Baarle-Hertog ligt in de Noorderkempen, midden- in de stedendriehoek Turnhout (B), Breda (NL) en Tilburg (NL). Het is een groene gemeente met agrarisch karakter én een sterke toeristische aantrekkingskracht. Het ligt in een woon- en winkelstraat, maar heeft geen centrale ligging in het dorp. Om te voldoen aan de nieuwe behoeften en uitdagingen van het gemeentebestuur dringt zich een nieuwbouw op grondgebied ingesloten zijn. Het huidige gemeentehuis van Baarle-Hertog is gevestigd in een voormalige jongensschool en het gebouw heeft nog steeds die typische uitstraling. Baarle is het enige dorp ter wereld dat bestaat uit een internationale legpuzzel van 30 gebiedsdelen, die ook wel enclaves worden genoemd. Enclaves zijn delen van een land die door vreemd



LOCATIE	PUBLICATIEDATUM	09/07/2004
Parallelweg 2387 Baarle-Hertog	SELECTIEDATUM	13/01/2005
	GUNNINGSDATUM	27/09/2005
BOUWHEER	CONTRACTDATUM	
Gemeente Baarle-Hertog	OPLEVERINGSDATUM	



*aanpak laag groen 50cm*  
*Terras*  
*Agglomerat*  
*nieuw hoogte 2.00 m*  
*aanpak hoger - openbaar / landbouw*  
*aanpak nieuw in h.o.l. tot in de tuin*  
*keuken*  
*betonnen vloer primair voor buisgoot*  
*Terras*

1 polle  
2 OCMW  
3 kuis  
4 repro  
5 koffieruimte  
6 archief  
7 server  
8 opslag  
9 lift  
10 spreekkamer 1  
11 spreekkamer 2  
12 back office burgerzaken  
13 back office grondzaken  
14 front office grondzaken  
15 front office burgerzaken onthaal  
16 berging  
17 eetboek + keuken  
18 vergaderzaal 1  
19 vergaderzaal 2  
20 sanitair dames  
21 spreekkamer 3  
22 sanitair heren  
23 leeskamer  
24 rookkamer

PLAN gelijkvloers

25 raadzaal  
26 lift  
27 keuken  
28 sanitair  
29 diensten  
30 secretaris  
31 burgemeester  
32 ontvanger  
33 collegezaal  
34 schepenen

PLAN verdieping

ONTWERPTEAM 5  
Paul Schellekens en ass bvba

Het ontwerp vertrekt vanuit de eigenheid en geest van de gemeente, met name de kleinschaligheid van het gebouwde en de baksteenarchitectuur met zijn typische bruinbeige kleurenpalet. Het gemeentehuis moet een gebouw worden in lichte zandgele baksteen, ingetogen, rustig en voornaam, dat zich perfect inpast in het weefsel van de gemeente. Op het terrein zelf wordt afstand genomen van het gebouw van de Boerenbond. De Lindendreef wordt ingericht als waardige voetgangerstoegang tot het gemeentehuis. Door gestructureerde openingen in het groenscherm gevormd door een haag, wordt het nieuwe gebouw fragmentarisch getoond. In het gebouw focussen zichtlijnen op de sportvelden. De Belgisch - Nederlandse grens wordt gevisualiseerd in de openbare zones van het nieuwe gemeentehuis. In de planopbouw staan leesbaarheid, openheid, een eerlijk en duurzaam materiaalgebruik en eenvoud van materialen, constructie en circulatie voorop. Er is groot belang gehecht aan de inkomzone die een hoge open ruimte vormt die alle functies met elkaar verbindt en tevens mogelijkheid biedt voor tentoonstellingen en andere culturele activiteiten. De raadzaal is uit de clusters genomen en als een op zich staande entiteit met een plechtig en feestelijk karakter behandeld.